


Załącznik nr 8 do SIWZ

STAROSTWO POWIATOWE
Wydział architektury i Budownictwa
97-200 Tomaszów Maz.
ul. Barlickiego 23
WAB.7352-45/10

Tomaszów Maz., dnia 01.02.2010r.



Gmina Tomaszów Maz.
Ul. Prez. Mościckiego 4
97-200 Tomaszów Maz.

W związku ze zgłoszeniem z dnia 26.01.2010r. (data wpływu do tut. Starostwa 27.01.2010r.) dotyczącym zamiaru wykonania robót budowlanych polegających na utwierdzeniu płytami wielootworowymi zbrojonymi drogi gminnej ul. Nowa, działki o nr ewid. 92/6, 118 (obr. ewid. Wąwał) w gm. Tomaszów Maz., **informuje się, że nie wnosi się sprzeciwu odnośnie wykonania ww. robót budowlanych.**

Jednocześnie informuje się, że do wykonania robót budowlanych można przystąpić nie później niż po upływie 2 lat od określonego w zgłoszeniu terminu ich rozpoczęcia.

Do wiadomości:

1. Powiatowy Inspektor Nadzoru Budowlanego w Tomaszowie Mazowieckim

NACZELNIK
Wydział architektury i Budownictwa
[Signature]
mgr inż. Paweł Mialej

a/a E.S

Tomaszów Maz. 26.01.2010 r.

(miejscowość i data)

(imię i nazwisko lub nazwa instytucji)

URZĄD GMINY
TOMASZÓW MAZOWIECKI
ul. Prezydenta Wościńskiego 4
tel. 044 724 55 73, fax 044 723 50 33

(telefon kontaktowy)

STAROSTA TOMASZOWSKI

Znak: RI.7040-12/10

Na podstawie art. 30 ust. 1 pkt 1 ustawy z dnia 7 lipca 1994r. - Prawo budowlane (Dz. U. z 2003r. Nr 207, późn. zm.) **zgłaszam zamiar budowy:**

Utwardzenie płytami wielootworowymi zbrojonymi drogi gminnej ul. Nowa w miejscowości Wąwał

(rodzaj obiektu budowlanego)

Wg załącznika graficznego : długość utwardzanego odcinka 125 mb , szerokość 4 mb , obustronne pobocze szerokości 0,5 mb z tłucznia kamiennego

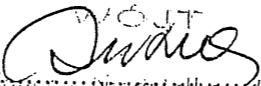
(zakres i sposób wykonywania robót budowlanych)

Działki nr ew. 92/6 , 118 – drogi obręb 18

(nr ewidencyjne działek i adres inwestycji)

1 marca 2010 r.

(zamierzony termin rozpoczęcia robót budowlanych)


.....
(podpis wnioskodawcy)

Załączniki:

- 1) oświadczenie o posiadaniu prawa dysponowania nieruchomością na cele budowlane
- 2) szkic usytuowania obiektu budowlanego (na mapie)
- 3) rysunki

(wyszczególnić, jakie rysunki)

- 4) pozwolenia, uzgodnienia i opinie o ile są wymagane odrębnymi przepisami

(wyszczególnić rodzaj dokumentu)

¹ - w przypadku:

- a) instalacji zbiornikowych na gaz płynny z pojedynczym zbiornikiem o pojemności do 7 m³, przeznaczonych do zasilania instalacji gazowych w budynkach mieszkalnych jednorodzinnych oraz przyłączy do budynków: elektroenergetycznych, wodociagowych, kanalizacyjnych, gazowych, ciepłych i telekomunikacyjnych należy przedstawić projekt zagospodarowania działki lub terenu uzgodniony w ZUDP oraz z rzeczoznawcą do spraw zabezpieczeń przeciwpożarowych, wraz z opisem technicznym instalacji wykonanym przez projektanta posiadającego uprawnienia budowlane;
- b) budowy obiektów małej architektury w miejscach publicznych należy przedstawić projekt zagospodarowania działki lub terenu wykonany przez projektanta posiadającego wymagane uprawnienia budowlane.

Uwaga: Zgłoszenia należy dokonać przed terminem zamierzonego rozpoczęcia robót budowlanych. Do wykonania robót budowlanych można przystąpić, jeżeli w terminie 30 dni od dnia doręczenia zgłoszenia nie będzie wniesiony sprzeciw w drodze decyzji i nie później niż po upływie 2 lat od określonego w zgłoszeniu terminu ich rozpoczęcia.

woj. łódzkie
pow. tomaszowski
gm. Tomaszów Maz.
w. Wąwał ul. Nowa dz.92/6

MAPA SYTUACYJNO - WYSOKOŚCIOWA

z geodezyjną inwentaryzacją słupów oświetleniowych

SKALA 1:1000

Mapa niniejsza nie służy do celów projektowych

1. Układ współrzędnych: "1965"
2. Poziom odniesienia: "Kronstadt 60"
3. Wynikami pomiaru uzupełniono mapę syt. - wys.
nr 123.341.253

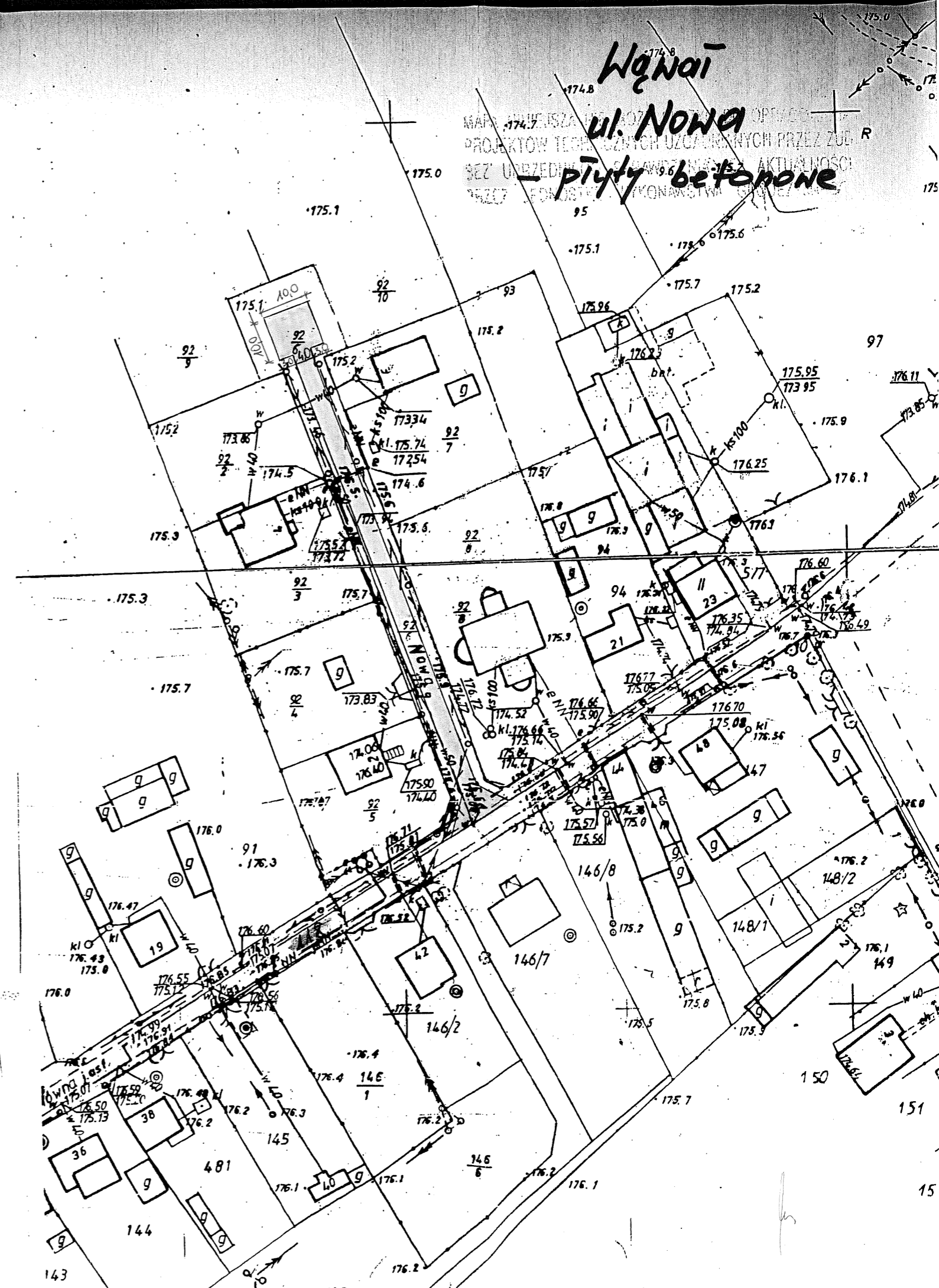
AZYTT
Usługi Geodezyjno-Kartograficzne
97-100 Rudańscy Kozłowie, ul. Reymonta 11f
14-117 17-117 ul. 35-59 Regon 100405237

mgr inż. Jerzy Zieliński

Obiekt niniejszy zinwentaryzowano i stwierdza się
zgodność z dokumentacją projektową: 129/2009.

Starosta Tomaszowski
Powiatowy Ośrodek
Geodezji i Kartografii

Wykonano na powyższej mapie obliczenia
budowlane i plany sytuacyjne z dokumentacji
projektowej z inwentaryzacji pomiaru do
podstawy planu geodezyjnego i kartograficznego
w skali 1:1000
i zapewniono zgodność z nr
129-453/2009
Tomaszów Maz.

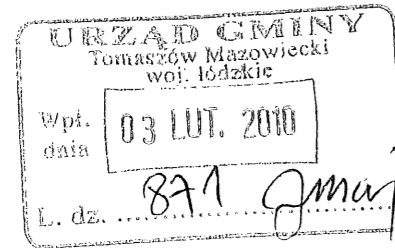


Wąwał
ul. Nowa
- płyty betonowe

STAROSTWO POWIATOWE
Wydział Architektury i Budownictwa
97-200 Tomaszów Maz.
ul. Barlickiego 23

WAB.7352-47/10

Tomaszów Maz., dnia 01.02.2010r.



Gmina Tomaszów Maz.
Ul. Prez. Mościckiego 4
97-200 Tomaszów Maz.

W związku ze zgłoszeniem z dnia 26.01.2010r. (data wpływu do tut. Starostwa 27.01.2010r.) dotyczącym zamiaru wykonania robót budowlanych polegających na utwierdzeniu płytami wielootworowymi zbrojonymi drogi gminnej ul. Krótka, działki o nr ewid. 140/9, 118 (obr. ewid. Wąwał) w gm. Tomaszów Maz., informuje się, że nie wnosi się sprzeciwu odnośnie wykonania ww. robót budowlanych.

Jednocześnie informuje się, że do wykonania robót budowlanych można przystąpić nie później niż po upływie 2 lat od określonego w zgłoszeniu terminu ich rozpoczęcia.

Do wiadomości:

1. Powiatowy Inspektor Nadzoru Budowlanego w Tomaszowie Mazowieckim

MAŁEJ
Wydział Architektury i Budownictwa
Inż. Paweł Małej

a/a E.S

Tomaszów Maz. 26.01.2010 r.

(miejscowość i data)

(imię, nazwisko lub nazwa instytucji)

TOMASZÓW MAZOWIECKI

97-200 Tomaszów Maz.

ul. Prezydenta I. Mościckiego 4

tel. 044 724 50 33 (adres) x. 044 723 50 33

4

(telefon kontaktowy)

STAROSTA TOMASZOWSKI

Znak: RI.7040-13/10

Na podstawie art. 30 ust. 1 pkt 1 ustawy z dnia 7 lipca 1994r. - Prawo budowlane (Dz. U. z 2003r. Nr 207, późn. zm.) **zgłaszam zamiar budowy:**

Utwardzenie płytami wielootworowymi zbrojonymi drogi gminnej ul. Krótka w miejscowości Wąwał

(rodzaj obiektu budowlanego)

Wg załącznika graficznego : długość utwardzanego odcinka 95 mb , szerokość 4 mb , obustronne pobocze szerokości 0,5 mb z tłucznia kamiennego


(zakres i sposób wykonywania robót budowlanych)

Działki nr ew. 140/9 , 118 – drogi obręb 18

(nr ewidencyjne działek i adres inwestycji)

1 marca 2010 r.

(zamierzony termin rozpoczęcia robót budowlanych)

WŁÓT

Janusz Niedziatkowski
(podpis wnioskodawcy)

Załączniki:

- 1) oświadczenie o posiadanym prawie dysponowania nieruchomością na cele budowlane
- 2) szkic usytuowania obiektu budowlanego (na mapie)¹
- 3) rysunki
(wyszczególnić, jakie rysunki)
- 4) pozwolenia, uzgodnienia i opinie o ile są wymagane odrębnymi przepisami
(wyszczególnić rodzaj dokumentu)

¹ - w przypadku:

- a) instalacji zbiornikowych na gaz płynny z pojedynczym zbiornikiem o pojemności do 7 m³, przeznaczonych do zasilania instalacji gazowych w budynkach mieszkalnych jednorodzinnych oraz przyłączy do budynków: elektroenergetycznych, wodociagowych, kanalizacyjnych, gazowych, ciepłych i telekomunikacyjnych należy przedstawić projekt zagospodarowania działki lub terenu uzgodniony w ZUDP oraz z rzeczoznawcą do spraw zabezpieczeń przeciwpożarowych, wraz z opisem technicznym instalacji wykonanym przez projektanta posiadającego uprawnienia budowlane;
- b) budowy obiektów małej architektury w miejscach publicznych należy przedstawić projekt zagospodarowania działki lub terenu wykonany przez projektanta posiadającego wymagane uprawnienia budowlane.

Uwaga: Zgłoszenia należy dokonać przed terminem zamierzonego rozpoczęcia robót budowlanych. Do wykonania robót budowlanych można przystąpić, jeżeli w terminie 30 dni od dnia doręczenia zgłoszenia nie będzie wniesiony sprzeciw w drodze decyzji i nie później niż po upływie 2 lat od określonego w zgłoszeniu terminu ich rozpoczęcia.

Objekt *Wózek*
Gmina *Tomaszów Maz.*

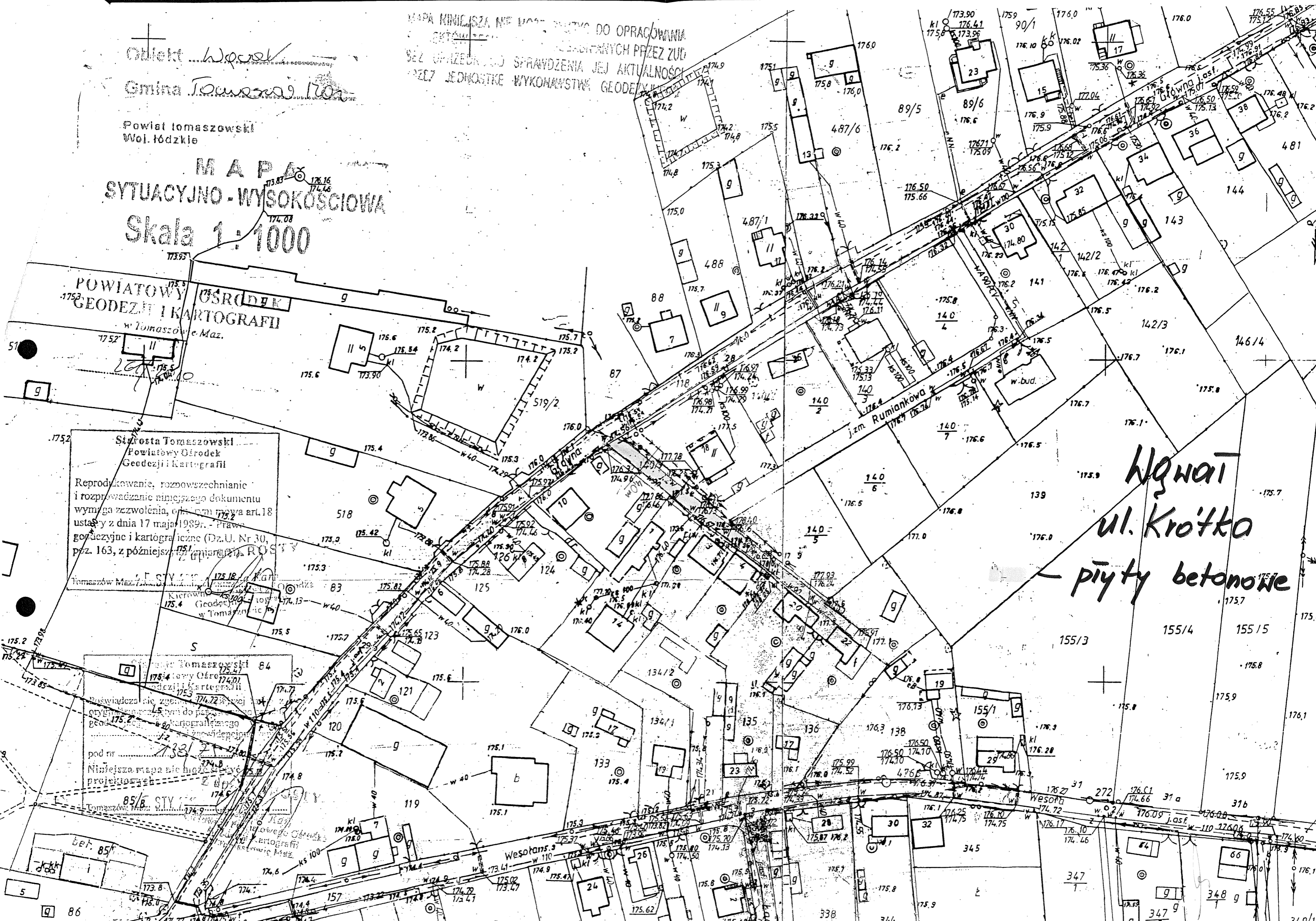
Powiat tomaszowski
Woj. łódzkie

M A P A

SYTUACYJNO - WYSOKOŚCIOWA

Skala 1:1000

MAPA NIŻEJSZA NIE MOŻE SŁUżyć DO OPRACOWANIA
PROJEKTÓW BUDOWLANYCH PRZEZ ZUC
BEZ UPRAWEK DO SPRAWDZENIA JEJ AKTUALNOŚCI
PRZEZ JEDNOSTKĘ WYKONAWSTWY GEODEZYJNY



POWIATOWY OŚRODEK
GEODEZJI I KARTOGRAFI
w Tomaszowie Maz.

Sirkoista Tomaszowski
Powiatowy Ośrodek
Geodezji i Kartografii

Reprodukowanie, rozpowszechnianie
i rozprowadzanie niniejszego dokumentu
wymaga zezwolenia, opisanego w art.18
ustawy z dnia 17 maja 1989r. - Prawo
geodezyjne i kartograficzne (Dz.U. Nr 30,
pżz. 163, z późniejszymi zmianami).

Tomaszów Maz. ul. *Styżycy* 175.4
Kierownik Geodezji i Kartografii
w Tomaszowie Maz.

Świadczymy nie zgodę na
opublikowanie niniejszego projektu
geodezyjnego i kartograficznego
pod nr *331/2*

Niniejsza mapa nie może służyć do
projektowania

bet. 85f

bet. 86

Włazna
ul. Krótka
- płyty betonowe